



Liberté . Égalité . Fraternité  
**RÉPUBLIQUE FRANÇAISE**

**Cartes de bruit stratégiques**  
**3<sup>ème</sup> échéance du réseau routier**  
**dans le département de l'Allier**

**Carte de "type A"**  
**Carte d'exposition**  
**Lden Hauteur 4 m**

Niveau de bruit moyen  
 pendant la période diurne (6h à 22h)

**RD2209**  
**planche 1/1**

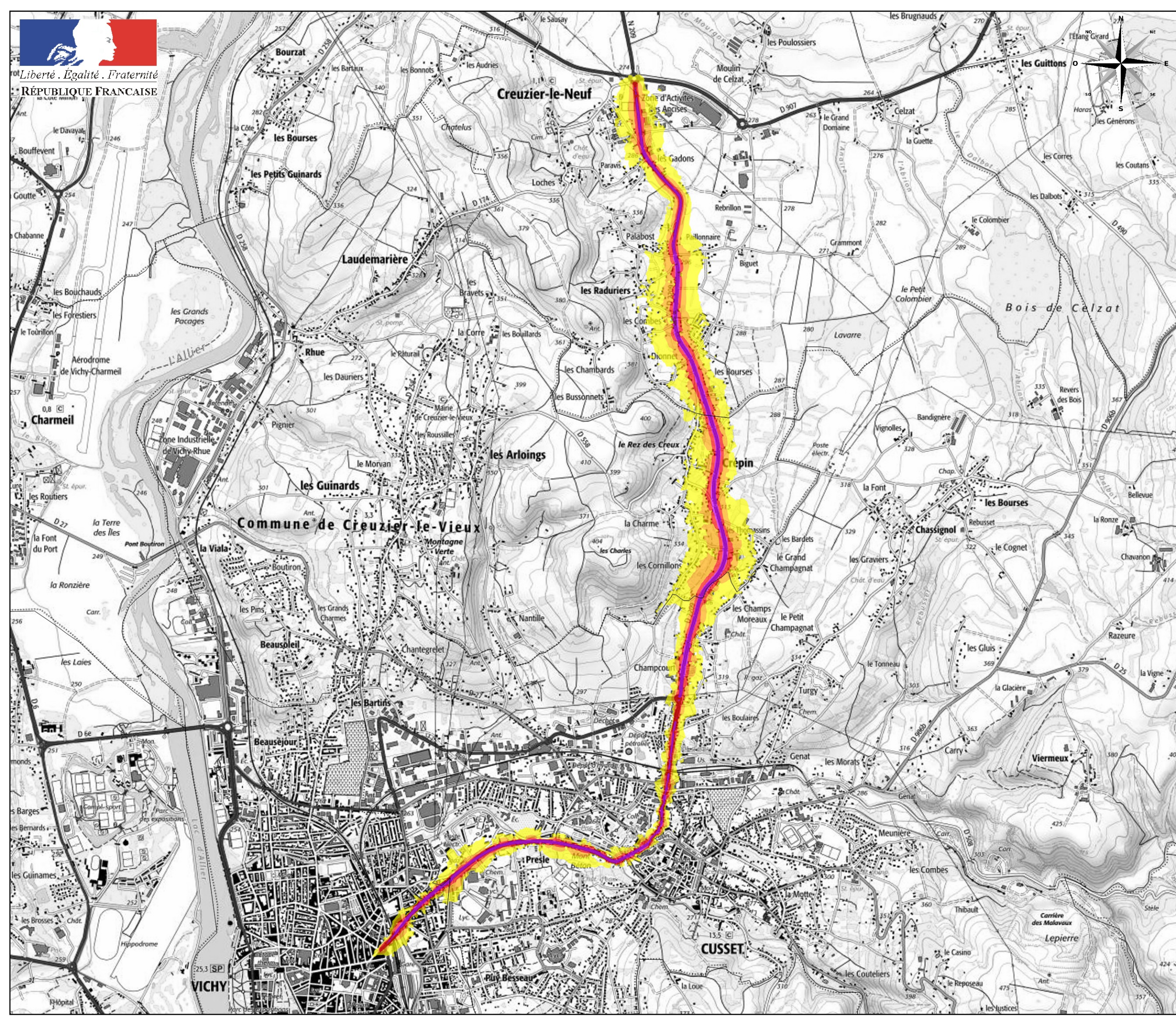
**Exposition au bruit (indice Lden)**

- 55-60
- 60-65
- 65-70
- 70-75
- > 75

L'Echelle de validité de cette carte  
 est le 1/25000.

Toute visualisation à une échelle  
 plus grande peut entraîner  
 des erreurs de lecture.

Sources :  
 Résumé non technique - septembre 2018  
 données : Trafics 2017  
 Edition : Décembre 2018



**Cartes de bruit stratégiques**  
**3<sup>ème</sup> échéance du réseau routier**  
**dans le département de l'Allier**

**Carte de "type A"**  
**Carte d'exposition**  
**Ln Hauteur 4 m**

Niveau de bruit moyen  
pendant la période nocturne (22h à 6h)

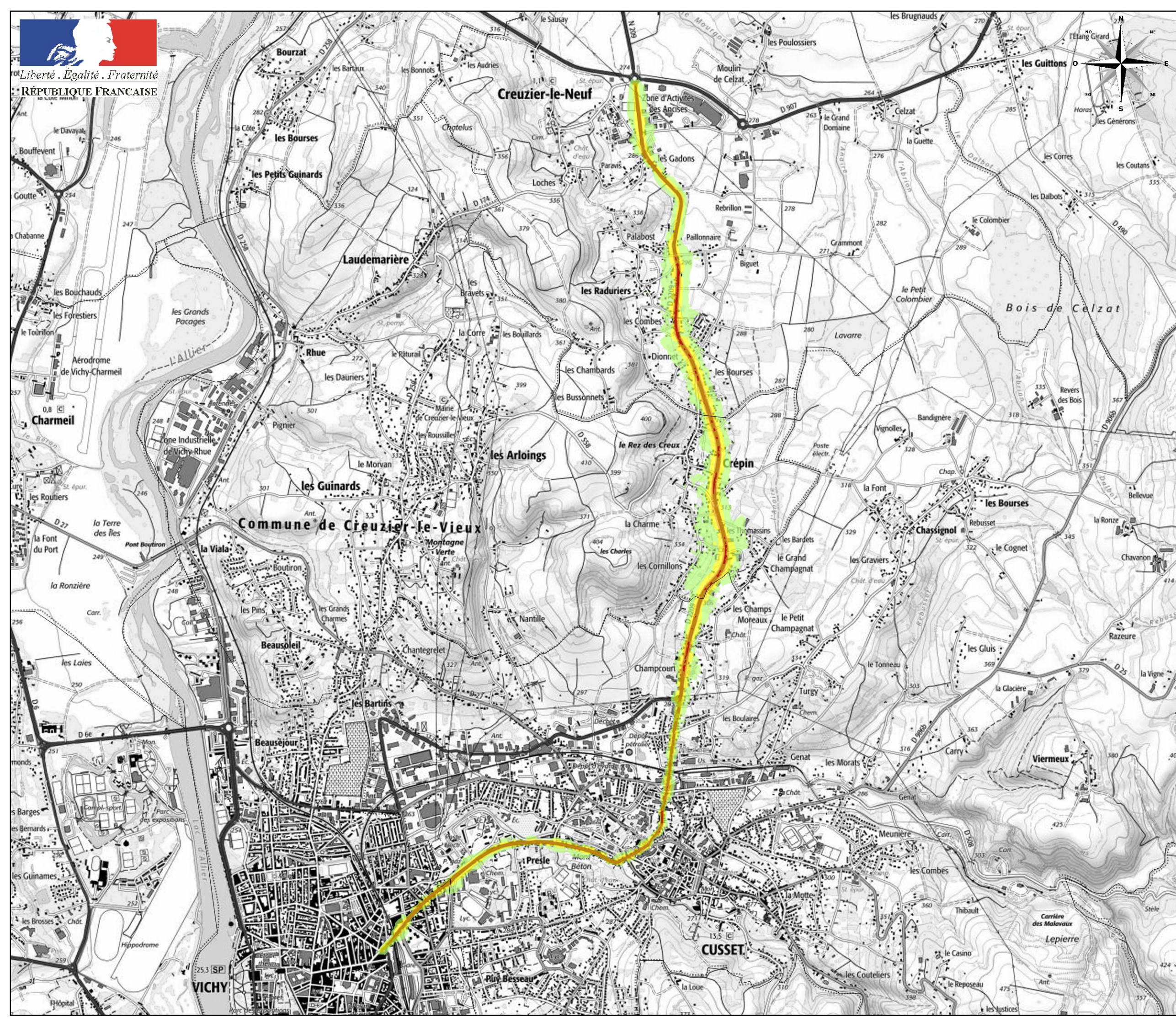
**RD2209**  
**planche 1/1**

**Exposition au bruit (indice Ln)**

- 50-55
- 55-60
- 60-65
- 65-70
- > 70

**L'Echelle de validité de cette carte**  
**est le 1/25000.**  
**Toute visualisation à une échelle**  
**plus grande peut entraîner**  
**des erreurs de lecture.**

Sources :  
Résumé non technique - septembre 2018  
données : Trafics 2017  
Edition : Décembre 2018





Liberté . Égalité . Fraternité  
**RÉPUBLIQUE FRANÇAISE**

**Cartes de bruit stratégiques  
 3<sup>ème</sup> échéance du réseau routier  
 dans le département de l'Allier**

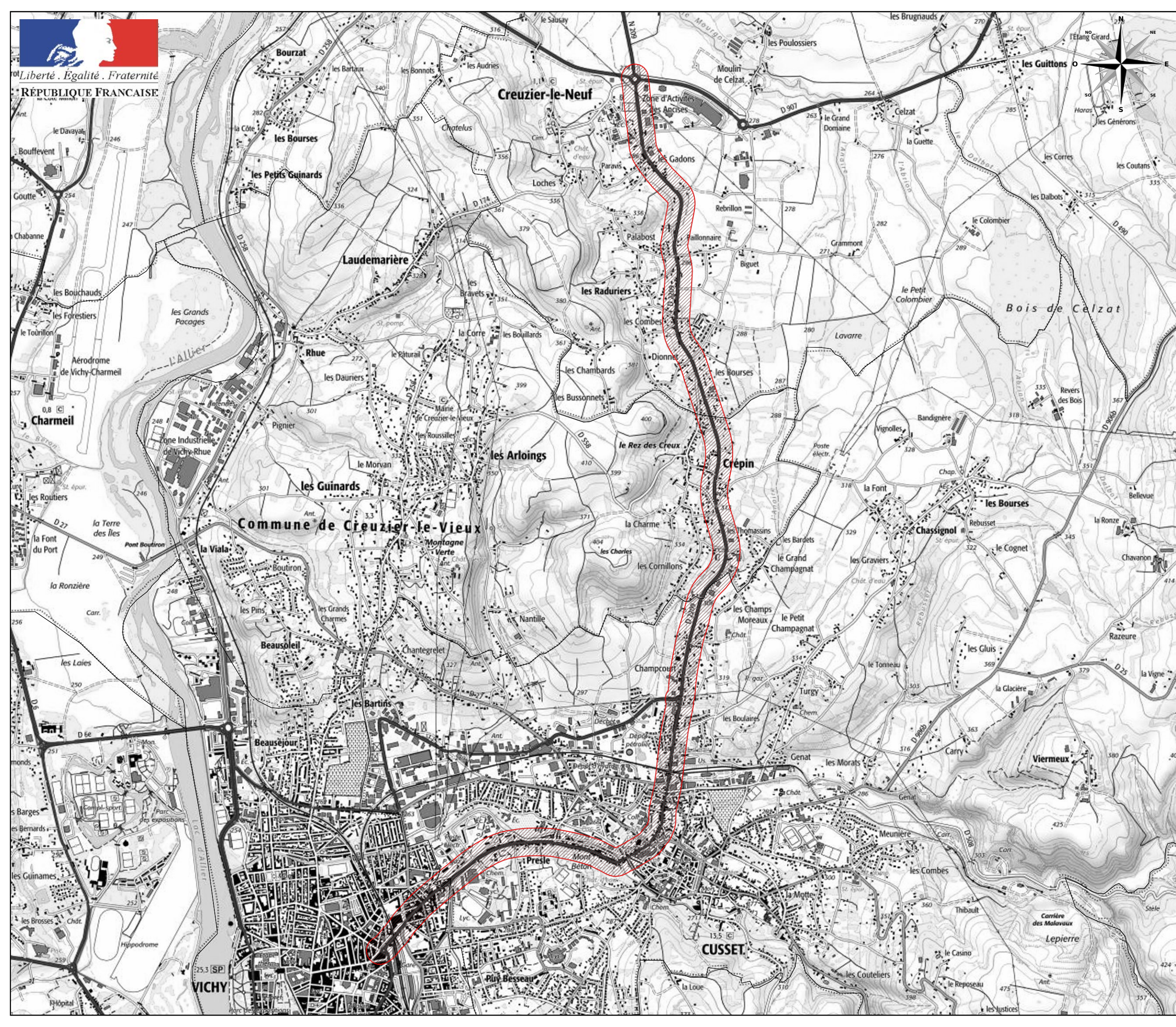
**Carte de "type B"  
 Carte de représentation  
 des secteurs affectés par le bruit  
 AP 2014/3152 du 23/12/2014  
 Hauteur 4 m**

**RD2209  
planche 1/1**

 Secteur affecté par le bruit

**L'Echelle de validité de cette carte  
 est le 1/25000.  
 Toute visualisation à une échelle  
 plus grande peut entraîner  
 des erreurs de lecture.**

Sources :  
 Résumé non technique - septembre 2018  
 données : Trafics 2017  
 Edition : Décembre 2018





Liberté . Égalité . Fraternité  
RÉPUBLIQUE FRANÇAISE

**Cartes de bruit stratégiques  
3<sup>ème</sup> échéance du réseau routier  
dans le département de l'Allier**

**Carte de "type C"  
Carte de dépassement  
des valeurs limites Lden  
Hauteur 4 m**

Niveau de bruit moyen  
pendant la période diurne (6h à 22h)

**RD2209  
planche 1/1**

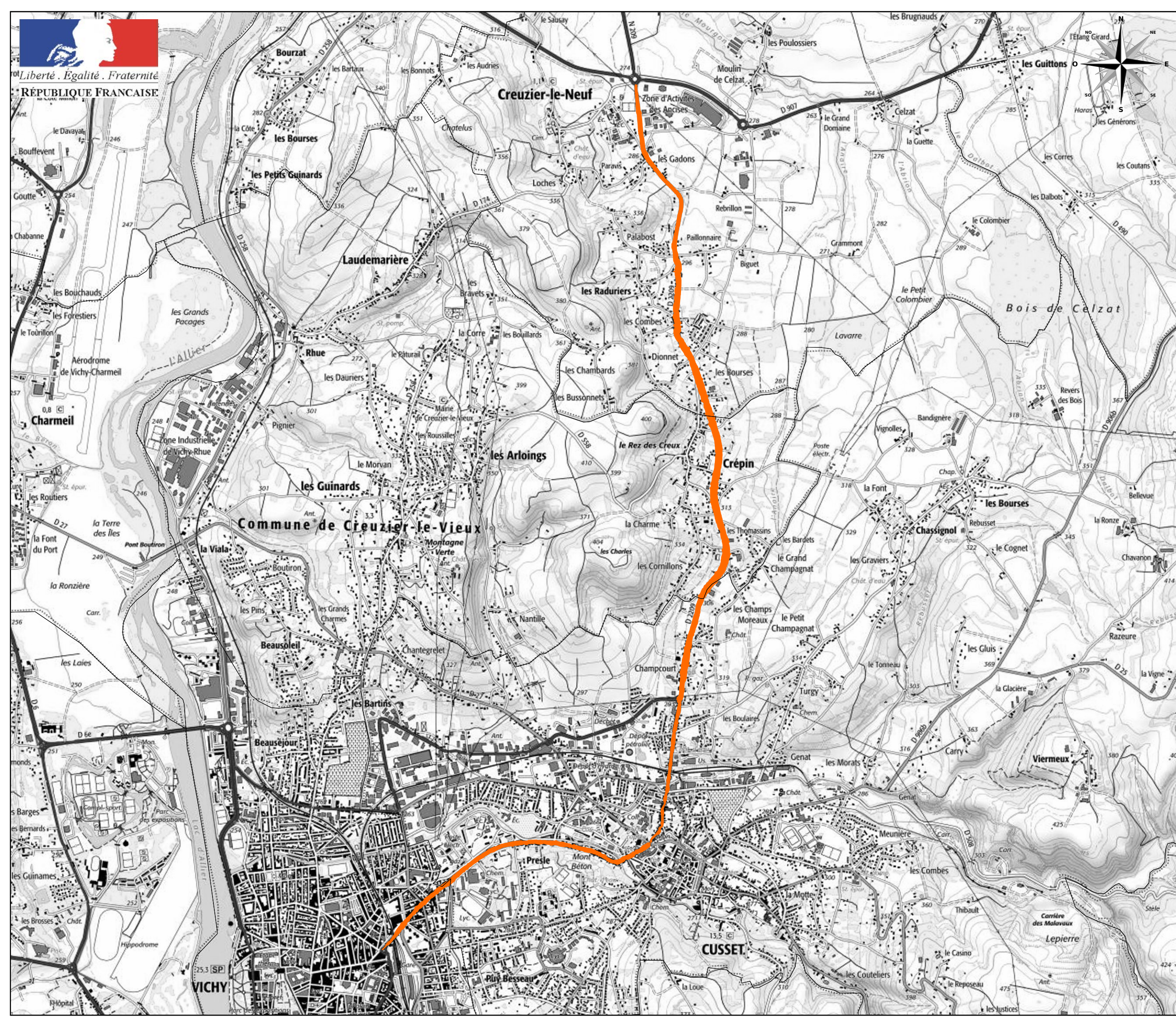
**Valeur limite**

- >68
- >73

L'Echelle de validité de cette carte  
est le 1/25000.

Toute visualisation à une échelle  
plus grande peut entraîner  
des erreurs de lecture.

Sources :  
Résumé non technique - septembre 2018  
données : Trafics 2017  
Edition : Décembre 2018





Liberté . Égalité . Fraternité  
RÉPUBLIQUE FRANÇAISE

**Cartes de bruit stratégiques  
3<sup>ème</sup> échéance du réseau routier  
dans le département de l'Allier**

**Carte de "type C"  
Carte de dépassement  
des valeurs limites Ln  
Hauteur 4 m**

Niveau de bruit moyen  
pendant la période nocturne (22h à 6h)

**RD2209  
planche 1/1**

**Valeur limite**

- >62
- >65

L'Echelle de validité de cette carte  
est le 1/25000.  
Toute visualisation à une échelle  
plus grande peut entraîner  
des erreurs de lecture.

Sources :  
Résumé non technique - septembre 2018  
données : Trafics 2017  
Edition : Décembre 2018

